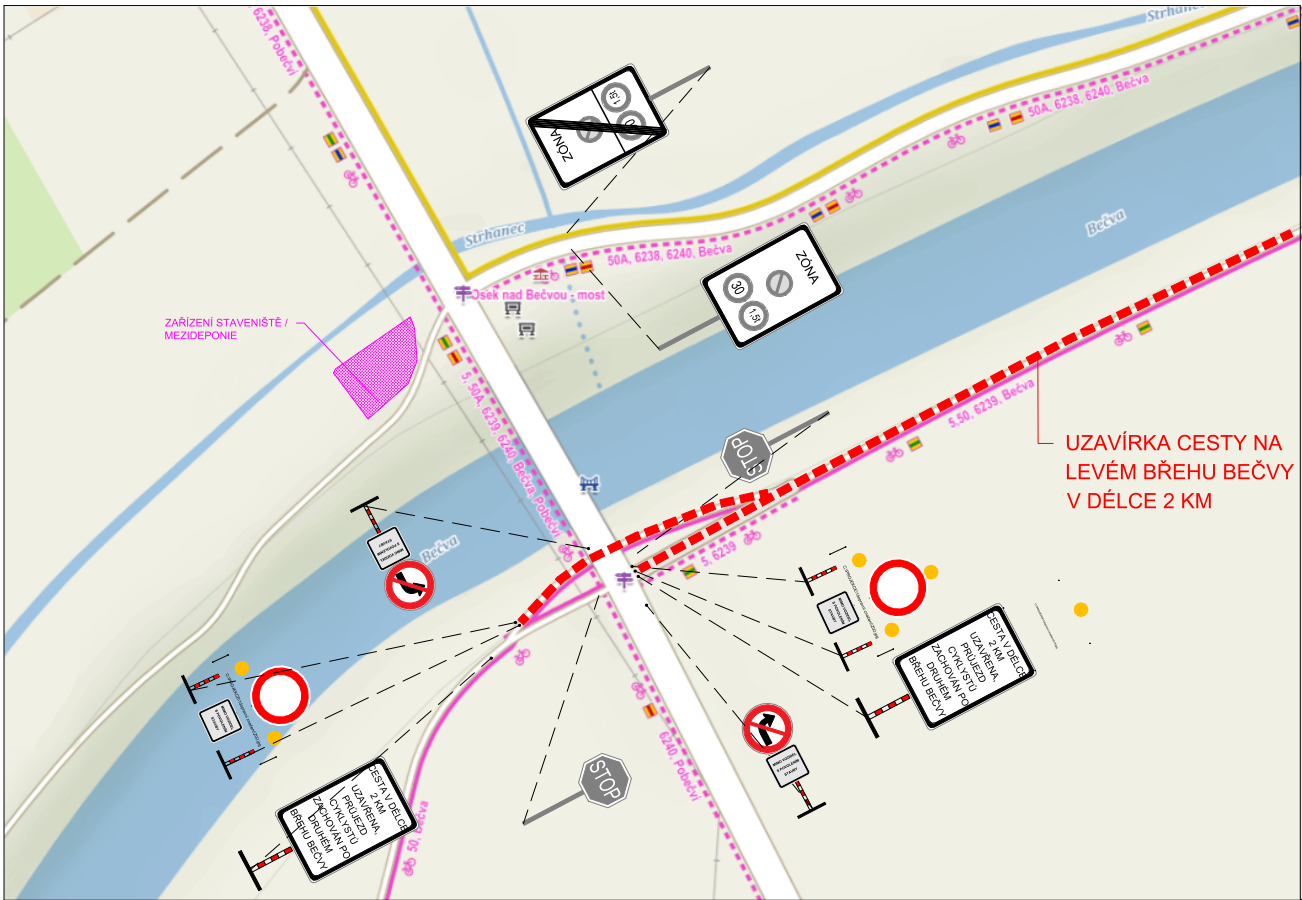
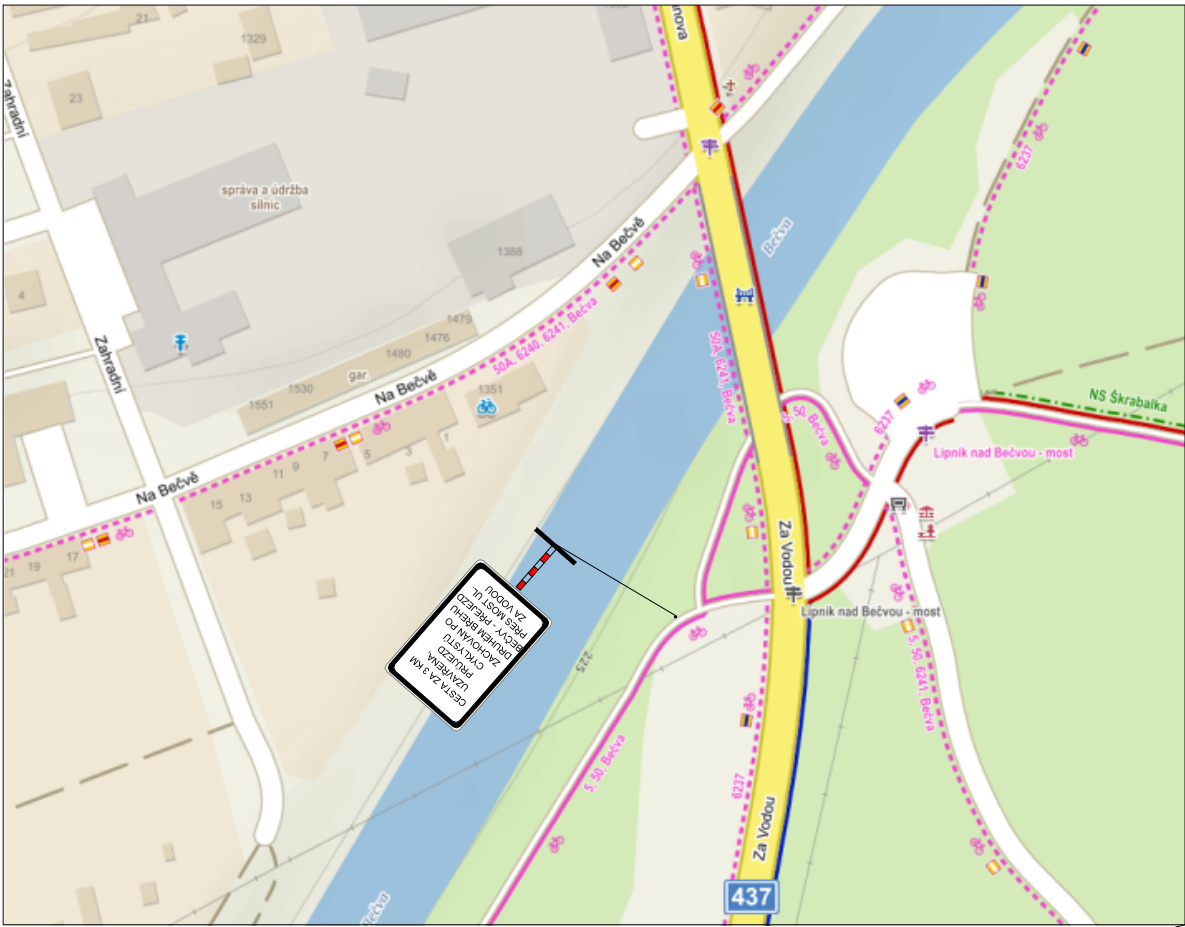
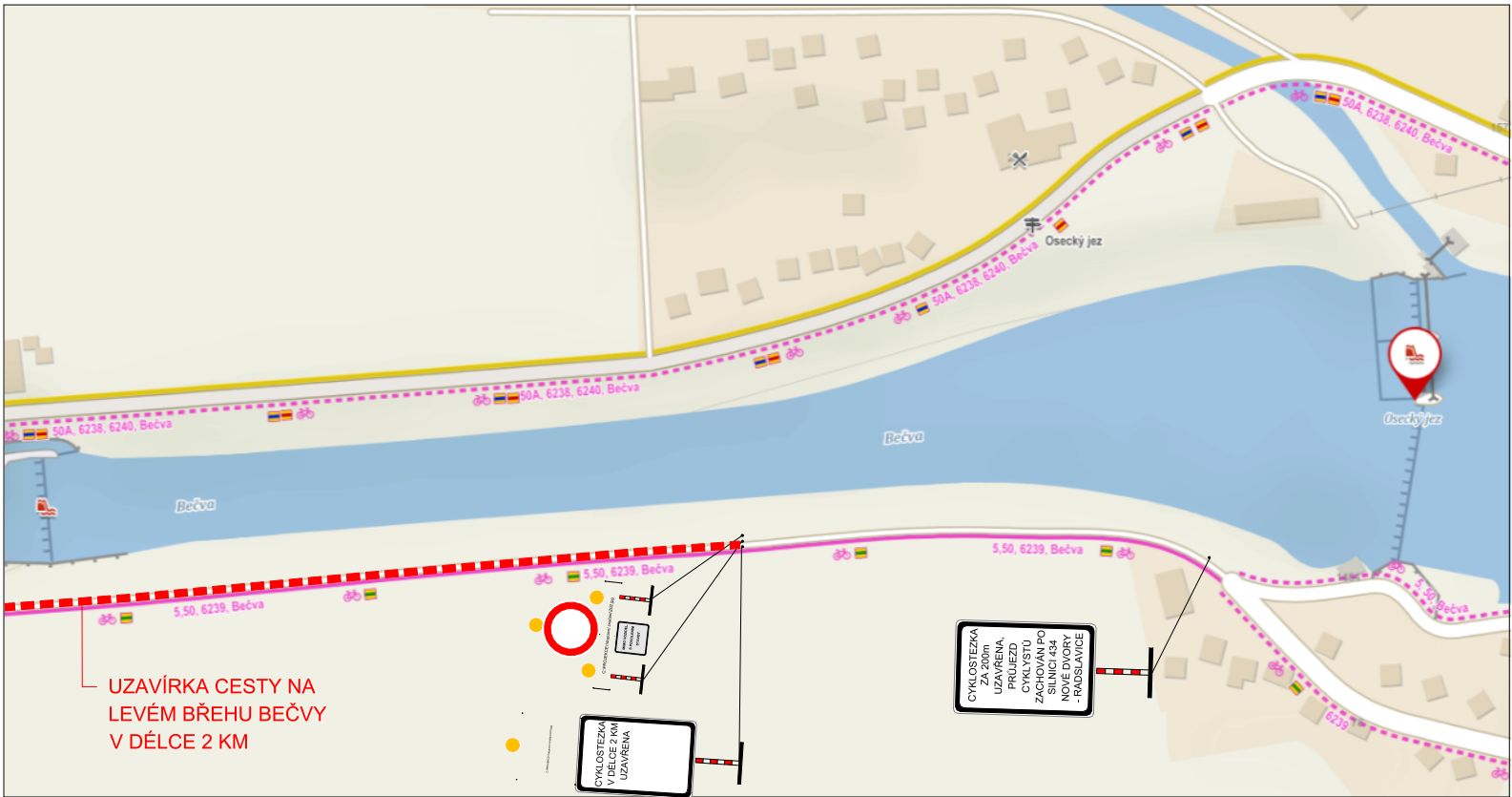



PŘEHLEDNÁ SITUACE DOPRAVNÍHO ZNAČENÍ I. ETAPA

M 1:5000, 1:1000



POZNÁMKA:

OZNAČENÍ PRACOVNÍCH MÍST BUDE PROBÍHAT DLE TP66 "ZÁSADY PRO OZNAČOVÁNÍ PRACOVNÍCH MÍST NA POZEMNÍCH KOMUNIKACÍCH"
ZÁSADY ORGANIZACE VÝSTAVBY A DETAILNÍ ROZMÍSTĚNÍ DOPRAVNÍHO ZNAČENÍ VIZ PŘÍLOHA C.4 SITUACE ORGANIZACE VÝSTAVBY

NAVŘÍHL/VYPRACOVAL: ING. HALOUZKA		ZODPOVĚDNÝ PROJEKTANT: ING. HALOUZKA		VEDOUČÍ PROJEKTANT: ING. BASOVNÍK		TECHNICKÁ KONTROLA: ING. LAZÁREK, DIS.		<div>LB PROJEKT</div> <div>Mojmírovo nám. 3105/6a, 612 00 Brno IČ: 29262747, TEL.: 605 114 896</div>	
KRAJ: OLOMOUCKÝ				KATASTR. ÚZEMÍ: OSEK NAD BEČVOU, LIPNÍK NAD BEČVOU					
STAVEBNÍK: PŮVODÍ MORAVY, s.p. DŘEVAŘSKÁ 11, 602 00 BRNO								DATUM: 09/2021	
AKCE: BEČVA, OSEK NAD BEČVOU II - OPRAVA KORYTA TOKU Ř.KM 22,929 - 24,735								STUPEŇ: DPS	
								FORMÁT: 3x4	
PŘEHLEDNÁ SITUACE DOPRAVNÍHO ZNAČENÍ I. ETAPA								MĚŘÍTKO: M 1:5000 1:1000	
								ČÍSLO PŘÍLOHY: C.5.2	